



# DZIENNIK URZĘDOWY

## WOJEWÓDZTWA PODKARPACKIEGO

---

Rzeszów, dnia 18 stycznia 2021 r.

Poz. 224

### UCHWAŁA NR XXVI/183/2020 RADY MIEJSKIEJ W KOŁACZYCACH

z dnia 4 grudnia 2020 r.

#### w sprawie wyznaczenia aglomeracji Kołaczyce

Na podstawie art. 18 ust. 2 pkt 15 ustawy z dnia 8 marca 1990 r. o samorządzie gminnym (Dz. U. z 2020 r., poz. 713 z późn. zm.) oraz art. 87 ust. 1 i ust. 4 w związku z art. 565 ust. 2 ustawy z dnia 20 lipca 2017 r. Prawo wodne (Dz. U. z 2020 r. poz. 310 z późn. zm.), po uzgodnieniu z Regionalnym Dyrektorem Ochrony Środowiska w Rzeszowie oraz Dyrektorem Zarządu Zlewni w Jaśle **Rada Miejska w Kołaczycach uchwala co następuje:**

**§ 1.** 1. Wyznacza się aglomerację Kołaczyce o Równoważnej Liczbie Mieszkańców **4580**

z oczyszczalnią ścieków w miejscowości Kołaczyce gmina Kołaczyce.

2. W skład aglomeracji wchodzi miejscowości: Kołaczyce, Nawsie Kołaczyckie, Bieździedza i Bieździadka.

**§ 2.** Część opisową aglomeracji stanowi załącznik nr 1 do niniejszej uchwały.

**§ 3.** Obszar i granice aglomeracji, oznaczone są na mapie stanowiącej załącznik nr 2 do niniejszej uchwały.

**§ 4.** Traci moc Uchwała Nr XLV/935/14 Sejmiku Województwa Podkarpackiego z dnia 22 kwietnia 2014 r. w sprawie likwidacji dotychczasowej aglomeracji Kołaczyce oraz wyznaczenia nowej aglomeracji Kołaczyce.

**§ 5.** Wykonanie uchwały powierza się Burmistrzowi Kołaczyc.

**§ 6.** Uchwała wchodzi w życie po upływie 14 dni od ogłoszenia w Dzienniku Urzędowym Województwa Podkarpackiego.

Przewodniczący Rady  
Miejskiej w Kołaczycach

**Edward Zbylut**

Załącznik Nr 1 do uchwały Nr XXVI/183/2020  
Rady Miejskiej w Kołaczycach  
z dnia 4 grudnia 2020 r.

## Część opisowa aglomeracji Kołaczyce.

### 1. Podstawowe informacje na temat aglomeracji:

- a) Nazwa aglomeracji: Aglomeracja Kołaczyce  
b) L d aglomeracji : PLPK073  
c) Miejscowości wchodzące w skład aglomeracji: Kołaczyce, Nawsie Kołaczyckie, Bieździedza, Bieździadka.  
d) Wielkość RLM aglomeracji zgodnie z aktualnie obowiązującą uchwałą Nr XLV/935/14 Sejmiku Województwa Podkarpackiego z dnia 22.04.2014r. w sprawie likwidacji dotychczasowej aglomeracji Kołaczyce oraz wyznaczenia nowej aglomeracji Kołaczyce 4 508.  
e) Wielkość RLM aglomeracji planowanej do wyznaczenia 4 580.

### 2. Podstawa wyznaczenia obszaru i granic aglomeracji Kołaczyce:

- a) Studium uwarunkowań Uchwała XXXIX/243/01 Rady Gminy Kołaczyce z dnia 12 grudnia 2001r.  
b) Decyzje o warunkach zabudowy o możliwości przyłączenia do sieci kanalizacyjnej wydane w latach 2018, 2019 i 2020 w obszarze (granicach) aglomeracji – 57 szt. z równoczesnym zapewnieniem administratora oczyszczalni i sieci kanalizacyjnej tj. Zakładu Gospodarki Komunalnej w Kołaczycach Sp. z. o. o.  
c) Zgłoszenie rozbudowy sieci wodociągowej na obszarze aglomeracji - zaświadczenie Starosty Jasielskiego znak AB.6743.9.39.2018 z dnia 29 czerwca 2018 stwierdzające brak podstaw do wniesienia sprzeciwu w sprawie zgłoszenia zamiaru rozbudowy sieci wodociągowej wraz z przyłączami w Nawsiu Kołaczyckim, Bieździedzy i Bieździadce.

### 3. Długość i rodzaj sieci kanalizacyjnej lub planowanej do budowy sieci kanalizacyjnej, liczbie stałych mieszkańców aglomeracji, liczbie osób czasowo przebywających w aglomeracji oraz przemyśle obsługiwanym przez sieć kanalizacyjną lub planowaną do budowy sieć kanalizacyjną, a także o wskaźnikach koncentracji.

#### 3.1. Tabela 1. Sieć kanalizacyjna istniejąca

Lp	Kanalizacja istniejąca	Długość [km]	Liczba osób korzystających z kanalizacji			Uzyskany poziom obsługi dla aglomeracji %
			Mieszkańcy	Osoby czasowo przebywające na terenie aglomeracji	Sumaryczna liczba osób [kol 4 + kol 5]	
1	2	3	4	5	6	7
1	Sanitarna grawitacyjna	72,0	4277	107	4384	99
2	Sanitarna tłoczna	1,6				
Razem		73,6	4277	107	4384	

### 3.2. Sieć kanalizacyjna planowana do budowy.

Na terenie gminy Kołaczyce nie planuje się budowy sieci kanalizacyjnej na obszarze objętym Aglomeracją. Budowa kanalizacji będzie realizowana na obszarze poza aglomeracją. Planowana jest przebudowa i rozbudowa oczyszczalni ścieków. Na te roboty będziemy aplikować o środki unijne.

### 3.3. Tabela 2. Liczba stałych mieszkańców aglomeracji :

Miasto/gmina/ miejscowości	Liczba stałych mieszkańców aglomeracji – stan na dzień 31.12.2019r.	Liczba osób czasowo przebywających w aglomeracji – zarejestrowanych miejsc noclegowych i osób przebywających w szkołach, przedszkolach, domu dziecka i instytucjach
Kołaczyce, Nawsie Kołaczyckie, Bieździedza, Bieździadka	4317	107
Razem:	4317	107

### 3.4. Tabela 3

Wykaz zakładów odprowadzających ścieki przemysłowe do systemu kanalizacji zbiorczej

Wykaz zakładów przemysłowych podłączonych do Aglomeracji oraz określenie charakteru produkcji:

Rączka Barbara , Rynek 11, Kołaczyce – masarstwo -przetwórstwo mięsa wieprzowego.  
 Kołacz s.c. Zakład Piekarniczo - Cukierniczy Czech i Wspólnicy ul. Mickiewicza 5 Kołaczyce - produkcja pieczywa i ciastek.  
 Janik Marcin, Bieździedza 221 A – ciastkarnia.  
 Pizzeria Pod Filarami - Rynek 15, Kołaczyce – usługi gastronomiczne.  
 ABIR KEBAB – Rynek 3 Kołaczyce – usługi gastronomiczne.  
 Myjnie samochodowe – 2 szt.

### 4. System gospodarki ściekowej w aglomeracji:

- Nazwa oczyszczalni ścieków: **Oczyszczalnia ścieków w Kołaczycach**
- Lokalizacja oczyszczalni ścieków (adres): **ul. Bohaterów Monte Cassino 15 38-213 Kołaczyce (dz. nr ew. 215/8 - obręb Kołaczyce)**
- Rodzaj oczyszczalni: **biologiczna**
- Przepustowość oczyszczalni:
- średnia [m<sup>3</sup>/d]: **493**
- maksymalna [m<sup>3</sup>/d]: **600**
- docelowa [m<sup>3</sup>/d]: **995 m<sup>3</sup>/d**
- maksymalna godzinowa [m<sup>3</sup>/h]: **42**
- maksymalna roczna [m<sup>3</sup>/rok]: **133 700 (dane z 2019r.)**

- Projektowa wydajność oczyszczalni ścieków [RLM]: **7 300**

#### 5. Ilość i skład jakościowy ścieków komunalnych powstających aktualnie w aglomeracji oraz skład jakościowy tych ścieków wg badań

Ilość ścieków komunalnych (surowych) powstających na terenie aglomeracji [m <sup>3</sup> /d]: <b>366</b>		
Wskaźnik	Wartość wskaźnika zanieczyszczeń (średnia z 3 badań)	Uwagi
1	2	3
BZT <sub>5</sub> [mgO <sub>2</sub> /l]	509	.....
ChZT <sub>Cr</sub> [mgO <sub>2</sub> /l]	1050	.....
Zawiesina ogólna [mg/l]	338	.....

#### 6. Ilość i skład jakościowy ścieków przemysłowych odprowadzanych przez zakłady do systemu kanalizacji zbiorczej – nie wykonuje się badań stężenia ścieków przemysłowych

Ilość ścieków przemysłowych odprowadzanych do kanalizacji w 2019r. wyniosła: 3095 m <sup>3</sup> /rok tj. <b>8,5 [m<sup>3</sup>/d]</b>		
Wskaźnik	Wartość wskaźnika zanieczyszczeń	Ładunek zanieczyszczeń odprowadzany w ciągu doby [g/d]
1	2	3
BZT <sub>5</sub> [mgO <sub>2</sub> /l]	1100	9350
ChZT <sub>Cr</sub> [mgO <sub>2</sub> /l]	1980	nie dotyczy
Zawiesina ogólna [mg/l]	450	nie dotyczy

#### 7. Skład jakościowy ścieków oczyszczonych w oczyszczalni ścieków w Kołaczycach

Wskaźnik	Wartość wskaźnika zanieczyszczeń	% redukcji
1	2	3
BZT <sub>5</sub> [mgO <sub>2</sub> /l]	11,85	97,7
ChZT <sub>Cr</sub> [mgO <sub>2</sub> /l]	38,5	96,4
Zawiesina ogólna [mg/l]	16,88	95,0

#### 8. Uzasadnienie określonej RLM aglomeracji .

Wyszczególnienie:	RLM
Liczba stałych mieszkańców aglomeracji	<b>4 317</b>
Liczba osób czasowo przebywających korzystających z sieci kanalizacyjnej	<b>107</b>
RLM wynikający z dobowego ładunku ścieków odprowadzanych przez przemysł i myjnie do sieci kanalizacyjnej wyniesie: - RLM = [BZT <sub>5</sub> kg/dobę /0,06 kg/MKd] = <b>156 RLM</b>	<b>156</b>
<b>Równoważna Liczba Mieszkańców RLM (suma)</b>	<b>4 580</b>

#### 9. Ilość ścieków powstających na terenie aglomeracji nieobjętych systemem kanalizacji zbiorczej gdzie zastosowano systemy indywidualne albo planuje się zastosowanie

**systemów indywidualnych lub innych rozwiązań zapewniających taki sam poziom ochrony środowiska jak w przypadku systemów kanalizacji zbiorczej.**

Na terenie aglomeracji Kołaczyce funkcjonuje obecnie jeszcze około 10 szt. szczelnych zbiorników bezodpływowych z których korzysta 40 mieszkańców.

Docelowo wszyscy mieszkańcy będą podłączeni do kanalizacji sanitarnej gminnej.

Ilość ścieków powstających na terenach nieobjętych zbiorczym systemem kanalizacji w aglomeracji wynosi 480 m<sup>3</sup>/rok.

**10. Informacje o strefach ochronnych ujęć wody, zawierające oznaczenie aktu prawa miejscowego lub decyzje ustanawiające te strefy oraz zakazy, nakazy i ograniczenia obowiązujące na tych terenach.****Strefa ochronna ujęcia wody podziemnej ze studni „Liczkówka”**

Ujęcie wody podziemnej znajdujące się na działce nr ew 150/1– obręb Kołaczyce. Użytkownikiem ujęcia jest Zakład Gospodarki Komunalnej Sp. z o.o. 38-213 Kołaczyce, ul. Wiejowskiego 3. Decyzją z dnia 03.10.2018r. znak: RZ.ZUZ.2.421.200.160. 2018.PP Państwowego Gospodarstwa Wodnego Wody Polskie Dyrektor Zarządu Zlewni w Jaśle ustanowił strefę ochrony bezpośredniej dla studni w kształcie trapezu nierównoramiennego o bokach 3,8 m x 7,8 m x 2,0 m x 6,1 m i powierzchni 19,2 m<sup>2</sup>.

Na terenie ochrony bezpośredniej należy:

- odprowadzać wody opadowe lub roztopowe w sposób uniemożliwiający przedostanie się ich do urządzeń służących do poboru wody,
- zagospodarować teren zielenią,
- odprowadzać poza granicę terenu ochrony bezpośredniej ścieki z urządzeń sanitarnych przeznaczonych do użytku dla osób zatrudnionych przy obsłudze urządzeń służących do poboru wody,
- ograniczyć wyłącznie do niezbędnych potrzeb przebywanie osób nie zatrudnionych przy obsłudze urządzeń służących do poboru wody.

**Strefa ochronna ujęcia wody ze studni w użytkowaniu Liceum Ogólnokształcącego im. Marii Skłodowskiej-Curie w Kołaczycach**

Studnia oznaczona S-2 zlokalizowana jest na działce nr ew 671– obręb Kołaczyce. Użytkownikiem ujęcia jest Liceum Ogólnokształcące im. Marii Skłodowskiej-Curie ul. Jana Pawła II 3, 38-213 Kołaczyce.

Decyzją z dnia 10.10.2018r. znak: RZ.ZUZ.2.421.200.178. 2018.PP Państwowego Gospodarstwa Wodnego Wody Polskie Dyrektor Zarządu Zlewni w Jaśle ustanowił strefę ochrony bezpośredniej dla studni w kształcie prostokąta o bokach 4 m x 5 m i powierzchni 20 m<sup>2</sup>.

Na terenie ochrony bezpośredniej należy:

- odprowadzać wody opadowe lub roztopowe w sposób uniemożliwiający przedostanie się ich do urządzeń służących do poboru wody,
- zagospodarować teren zielenią,
- odprowadzać poza granicę terenu ochrony bezpośredniej ścieki z urządzeń sanitarnych przeznaczonych do użytku dla osób zatrudnionych przy obsłudze urządzeń służących do poboru wody,
- ograniczyć wyłącznie do niezbędnych potrzeb przebywanie osób nie zatrudnionych przy obsłudze urządzeń służących do poboru wody.

**11. Informacje o obszarach ochronnych zbiorników wód śródlądowych, występujących na obszarze aglomeracji, zawierające oznaczenie aktu prawa miejscowego ustanawiającego te obszary oraz zakazy, nakazy i ograniczenia obowiązujące na tych obszarach.**

W granicach Aglomeracji Kołaczyce nie występują obszary ochronne zbiorników wód śródlądowych.

**12. Informacje o formach ochrony przyrody, występujących na obszarze aglomeracji, zawierające nazwę formy ochrony przyrody oraz wskazanie aktu prawnego uznającego określony obszar za formę ochrony przyrody.**

**W granicach aglomeracji Kołaczyce występuje pomnik przyrody:**

- dąb szypułkowy o obwodzie 602 cm rosnący w miejscowości Bieździedza na gruncie będącym własnością Parafii Rzymsko Katolickiej w Bieździedzy gmina Kołaczyce obręb Bieździedza na działce nr ew. 582.

Ustanowiony na podstawie Uchwały Nr LIV/314/2010 Rady Miejskiej w Kołaczycach z dnia 24.09.2010r. opublikowany w Dzienniku Urzędowym Województwa Podkarpackiego dnia 21.10.2010r. nr 101 poz. 1845.

W pobliżu granic Aglomeracji Kołaczyce występują następujące formy ochrony przyrody:

**park krajobrazowy**

- Czarnorzecko-Stryżowski Park Krajobrazowy - otulina: 0,16 ha.  
Został utworzony Rozporządzeniem Wojewody Krośnieńskiego Nr 15 z dnia 7 kwietnia 1993 roku (Dz.U. Województwa Krośnieńskiego Nr 8 poz. 56). Całkowita powierzchnia parku wynosi 25 784ha, z czego 2 445 ha stanowią grunty Nadleśnictwa Stryżów. W celu zabezpieczenia parku krajobrazowego przed szkodliwym oddziaływaniem czynników zewnętrznych i ochrony wartości estetycznych krajobrazu, wokół parku utworzono otulinę o powierzchni 34 392ha.

**specjalny obszar ochrony (SOO)**

- Golesz: 213 ha  
**Golesz** (PLH180031) – projektowany specjalny obszar ochrony siedlisk, aktualnie obszar mający znaczenie dla Wspólnoty, położony na Pogórzu Stryżowskim, na północ od Jasła, w pobliżu Krajowic, o powierzchni 260,85 ha.
- Wisłoka z dopływami: 74 ha  
Obszar mający znaczenie dla Wspólnoty Wisłoka z dopływami ozn. symbolem PLH180052.

**rezerwat**

- Golesz: 27 ha  
Nieco ponad 10% powierzchni obszaru chroni dodatkowo rezerwat przyrody Golesz, na

którego terenie znajdują się pozostałości umocnień obronnych średniowiecznego zamku Goleisz.

W obszarze podlegają ochronie następujące siedliska z załącznika I dyrektywy siedliskowej:

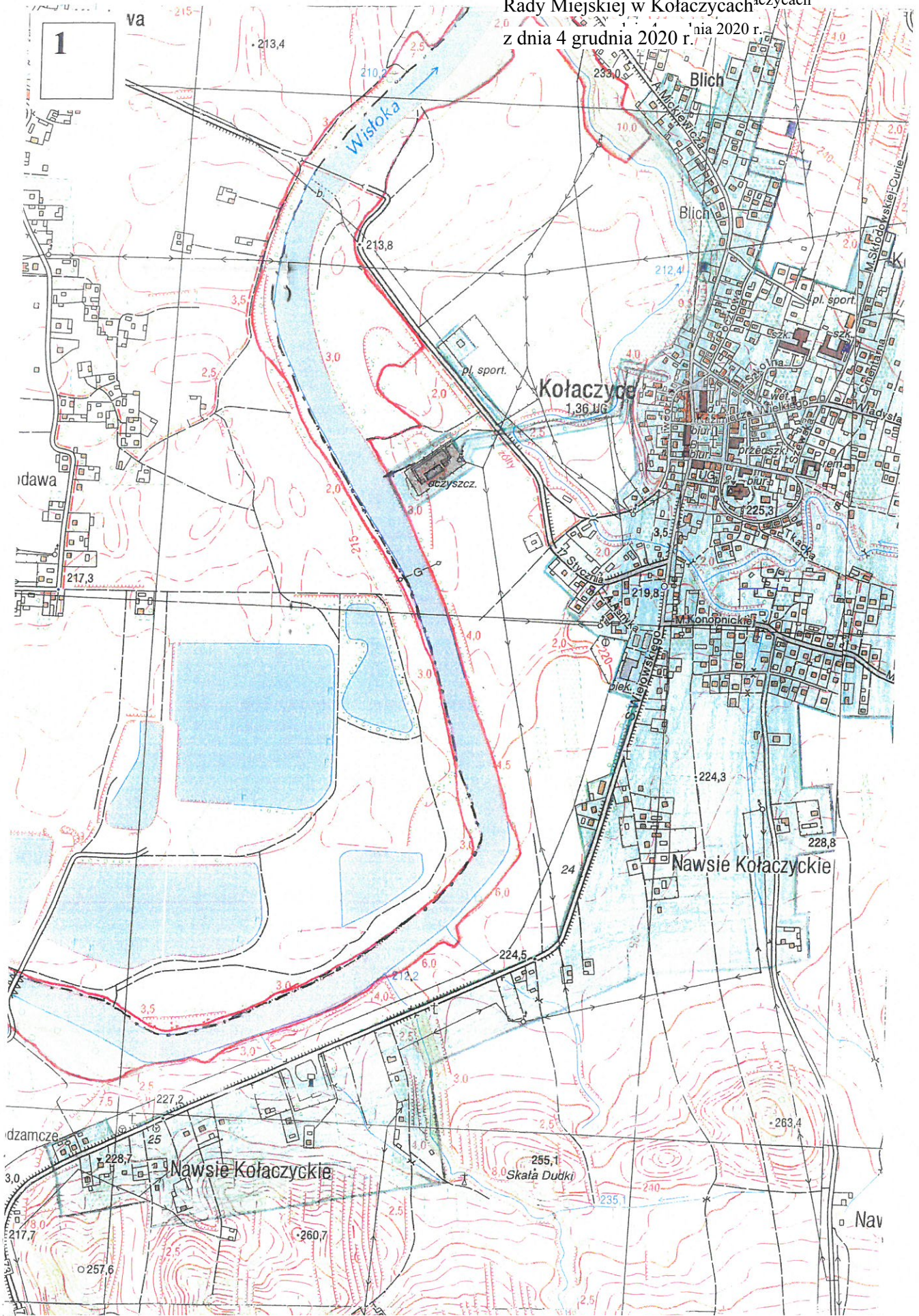
- grąd *Tilio-Carpinetum* – ok. 54% obszaru
- żyzna buczyna karpicka *Dentario glandulosae-Fagetum* – ok. 42% obszaru
- kwaśna buczyna górską *Luzulo luzuloidis-Fagetum*
- podgórski łąg jesionowy *Carici remotae-Fraxinetum*
- jaskinie niedostępne do zwiedzania



Załącznik Nr 2 do uchwały Nr XXVI/183/20202020

Rady Miejskiej w Kołaczycach

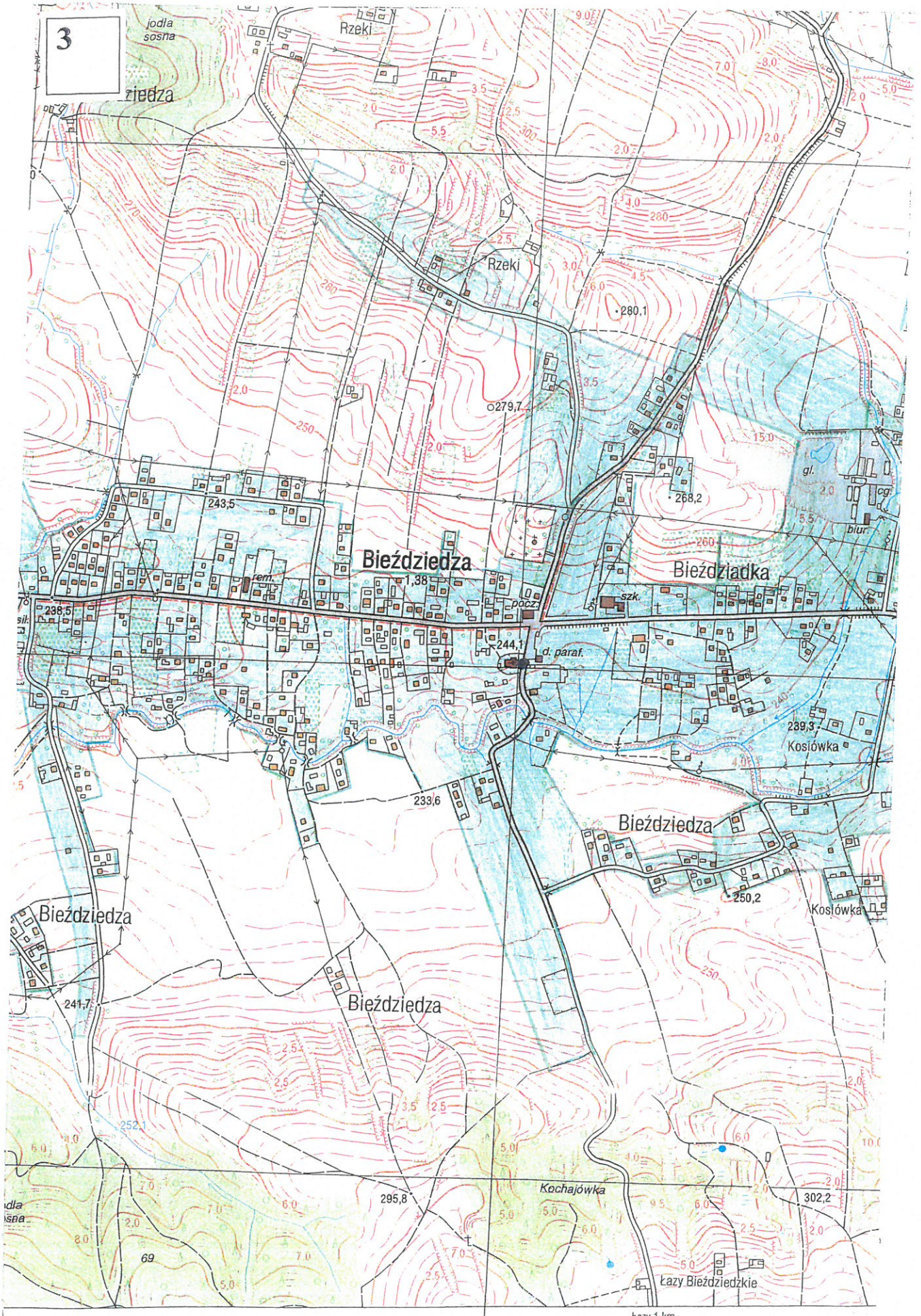
z dnia 4 grudnia 2020 r.



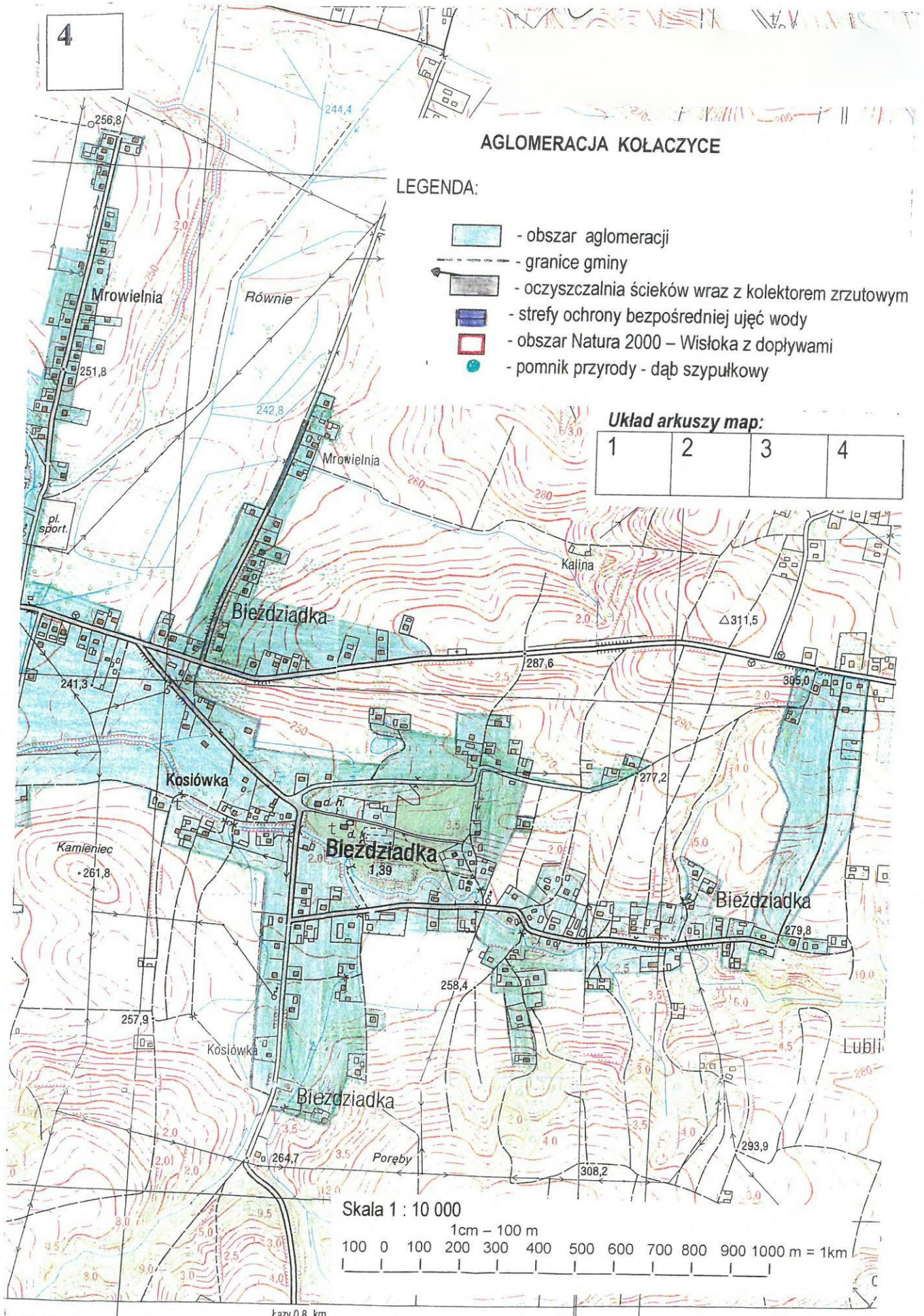












## Uzasadnienie

Aglomerację Kołaczyce tworzy się zgodnie z art. 18 ust. 2 pkt 15 ustawy z dnia 8 marca 1990r. o samorządzie gminnym (Dz. U. z 2020 r. poz. 713 z późn. zm.) oraz na podstawie art. 87 ust. 1 i ust. 4 Ustawy Prawo wodne (Dz. U. z 2020 r. poz. 310 z późn. zm.).

Zgodnie z art. 565 ust. 2 ustawy z dnia 20 lipca 2017 r. Prawo wodne (Dz. U. z 2020 r. poz. 310 z późn. zm.) traci moc Uchwała Nr XLV/935/14 Sejmiku Województwa Podkarpackiego z dnia 22 kwietnia 2014 r. w sprawie likwidacji dotychczasowej aglomeracji Kołaczyce oraz wyznaczenia nowej aglomeracji Kołaczyce (ogłoszona w Dzienniku Urzędowym Woj. Podkarpackiego dnia 6.05.2014 r. poz. 1453).

Rada Miejska w Kołaczycach wyznacza Aglomerację Kołaczyce zgodnie z Rozporządzeniem Ministra Gospodarki Morskiej i Żeglugi Śródlądowej z dnia 27 lipca 2018 r. w sprawie sposobu wyznaczania obszarów i granic aglomeracji (Dz. U. poz. 1586).

Aglomerację ustanawia się na podstawie przeglądu aglomeracji dokonanego przez Burmistrza Kołaczyc, zgodnie z art. 92 ustawy Prawo Wodne.

***Dokonano weryfikacji następujących danych w odniesieniu do przesłanego sprawozdania za 2019 r.:***

***1. Długość sieci kanalizacyjnej – była pomyłka w sprawozdaniu za 2019r. Błędnie wpisano większą długość kanałów tłocznych. Całkowita długość kanalizacji sanitarnej istniejącej 73,6 km, w tym kanalizacji grawitacyjnej 72,0 km i tłocznej 1,6 km.***

***2. Aktualnie zameldowanych MK w obrębie aglomeracji Kołaczyce jest 4317. Korzysta z kanalizacji 4277, czyli różnica 40 MK to budynki korzystające z istniejących 10 szamb. Pozostali mieszkańcy wpisani w sprawozdaniu są poza obszarem aglomeracji Kołaczyce.***

Zgodnie z art. 87 ust. 4 ustawy Prawo Wodne wyznaczenie aglomeracji przez Burmistrza Kołaczyc następuje po uzgodnieniu z Wodami Polskimi, a w zakresie obszarów objętych przynajmniej jedną formą ochrony przyrody z właściwym Regionalnym Dyrektorem Ochrony Środowiska.

Postanowieniem RZ.ZZŚ.2.417.9m.2020.ASz. z dnia 9 listopada 2020 r. Dyrektor Zarządu Zlewni w Jaśle Państwowe Gospodarstwo Wodne Wody Polskie uzgodnił w/w projekt Uchwały. Na postanowienie nie wniesiono zażalenia.

Postanowieniem WSI.400.4.47.2020.RW.6 z dnia 12 października 2020 r. Regionalny Dyrektor Ochrony Środowiska w Rzeszowie uzgodnił w/w projekt Uchwały. Na postanowienie nie wniesiono zażalenia.

Przewodniczący Rady Miejskiej w Kołaczycach

**Edward Zbylut**